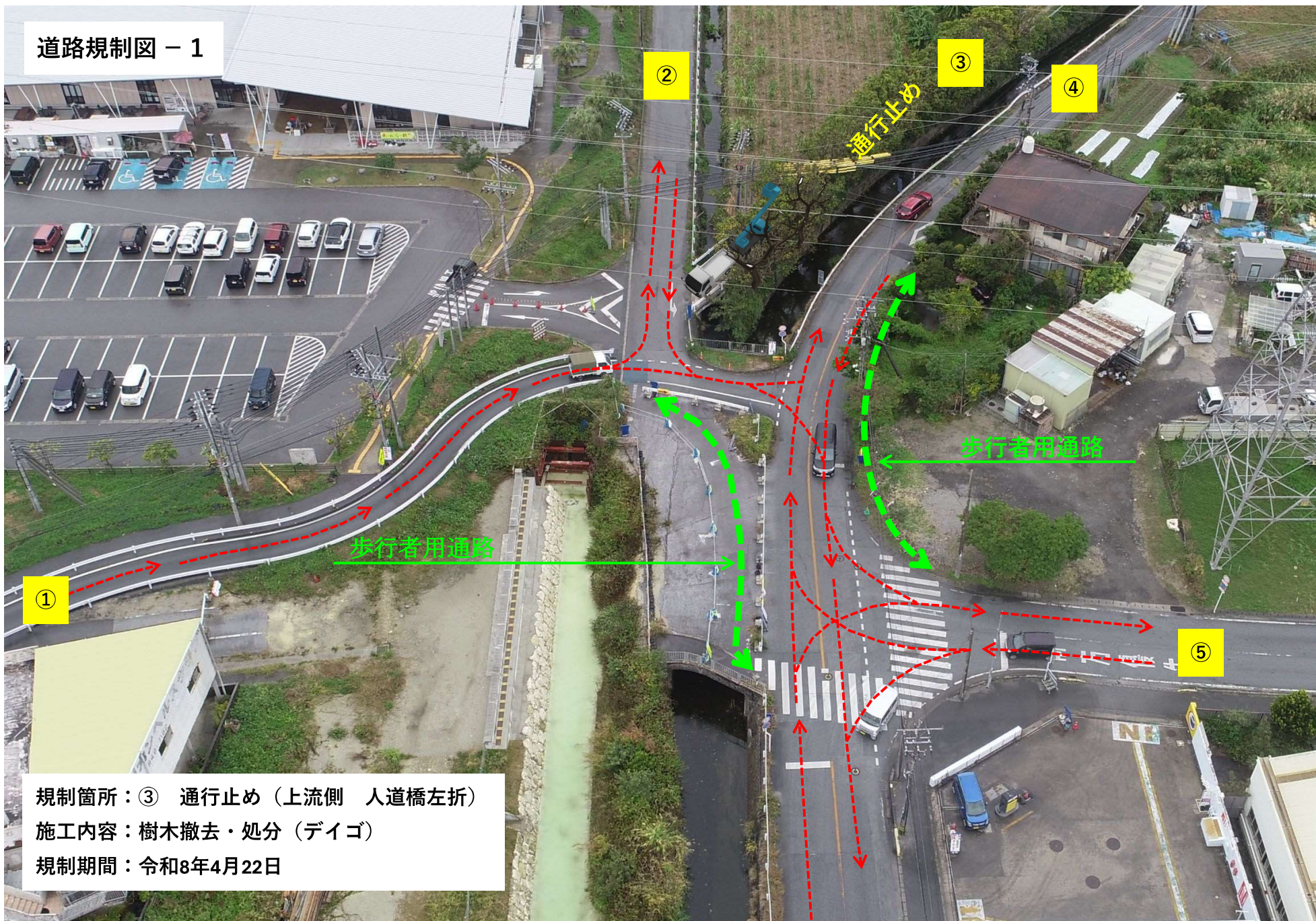
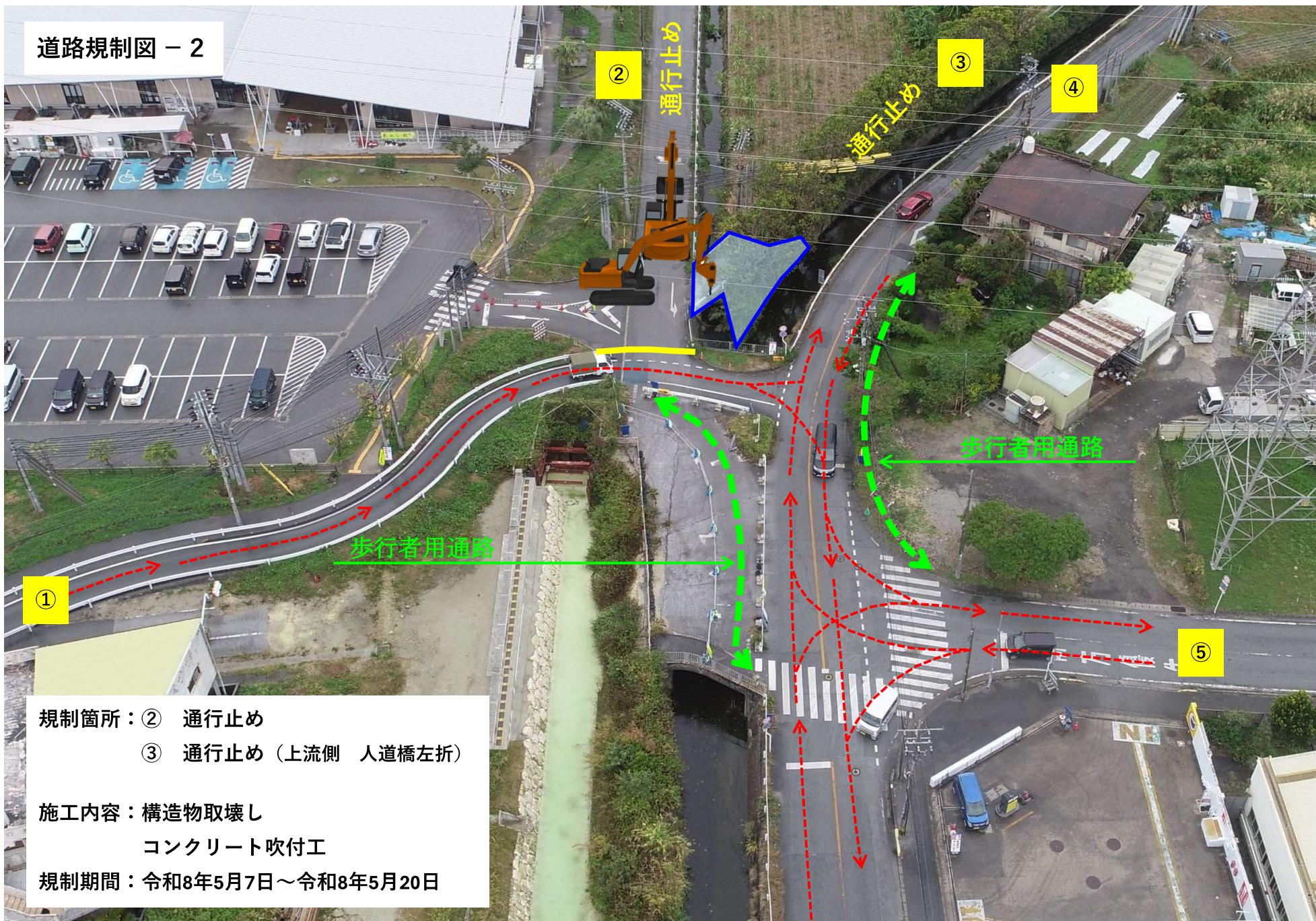


道路規制図 - 1



規制箇所：③ 通行止め（上流側 人道橋左折）
施工内容：樹木撤去・処分（デイゴ）
規制期間：令和8年4月22日

道路規制図 - 2



規制箇所：② 通行止め
③ 通行止め（上流側 人道橋左折）

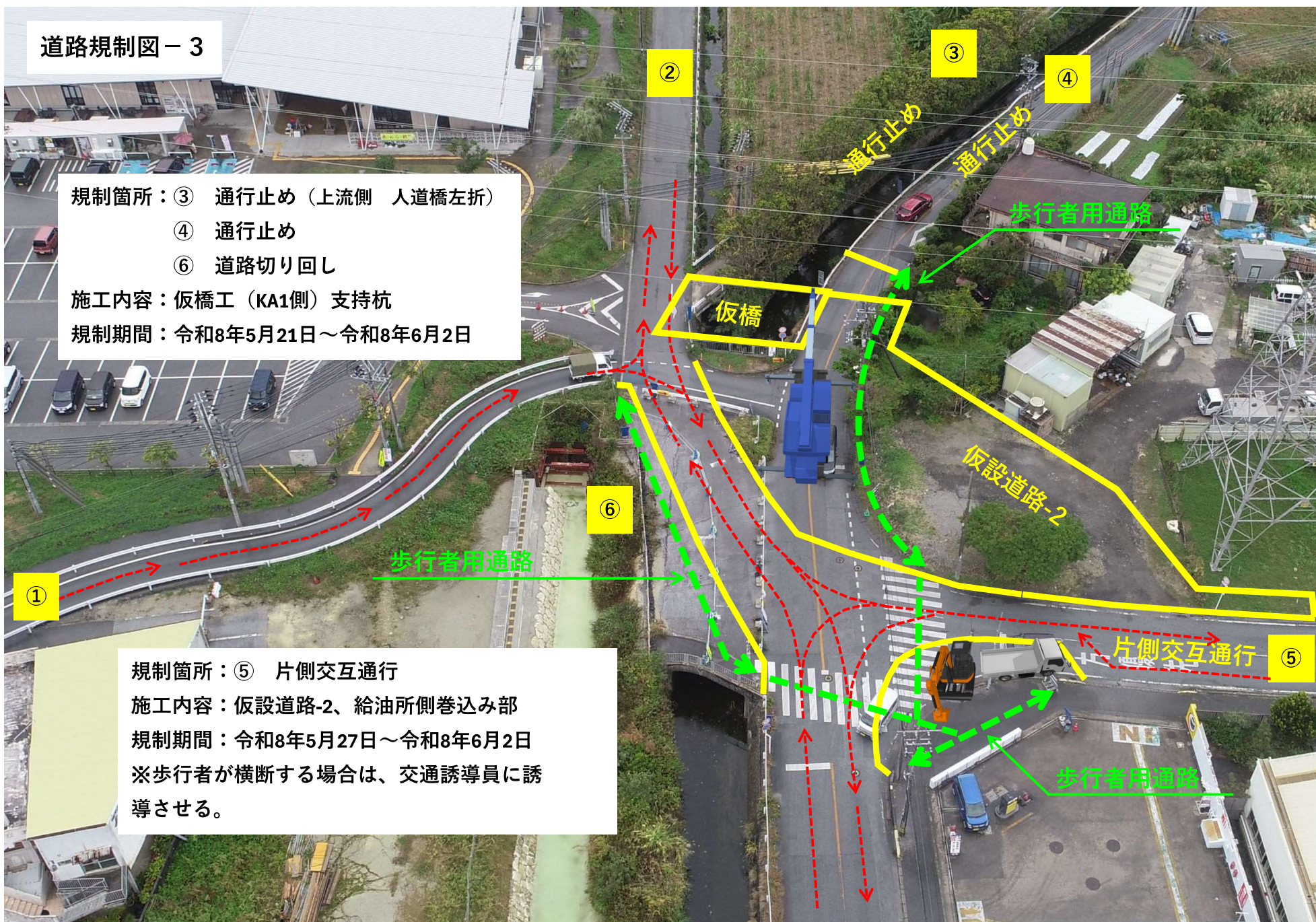
施工内容：構造物取壊し
コンクリート吹付工

規制期間：令和8年5月7日～令和8年5月20日

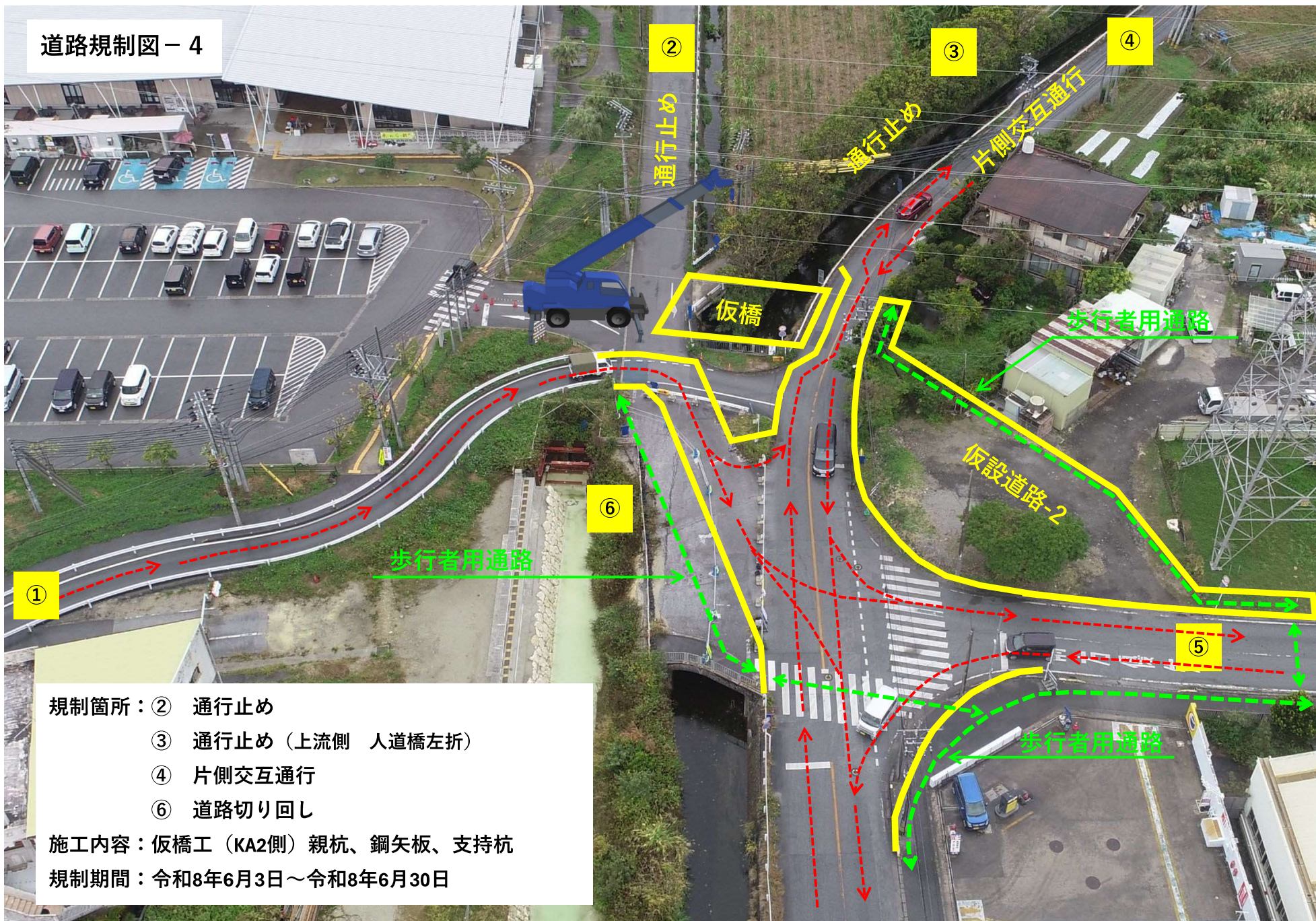
道路規制図 - 3

規制箇所：③ 通行止め（上流側 人道橋左折）
④ 通行止め
⑥ 道路切り回し
施工内容：仮橋工（KA1側）支持杭
規制期間：令和8年5月21日～令和8年6月2日

規制箇所：⑤ 片側交互通行
施工内容：仮設道路-2、給油所側巻込み部
規制期間：令和8年5月27日～令和8年6月2日
※歩行者が横断する場合は、交通誘導員に誘導させる。



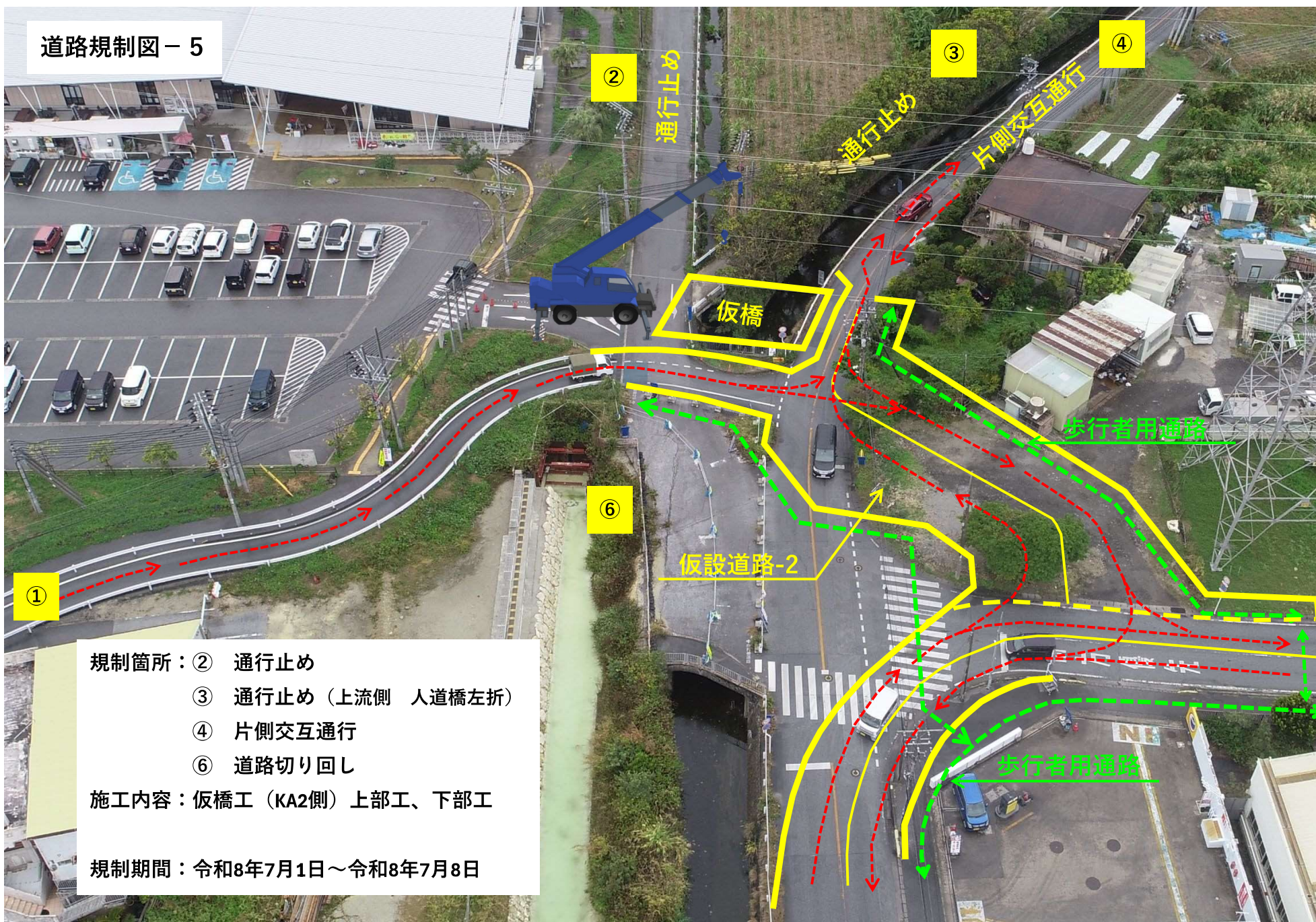
道路規制図 - 4



- 規制箇所：② 通行止め
③ 通行止め（上流側 人道橋左折）
④ 片側交互通行
⑥ 道路切り回し

施工内容：仮橋工（KA2側）親杭、鋼矢板、支持杭
規制期間：令和8年6月3日～令和8年6月30日

道路規制図 - 5

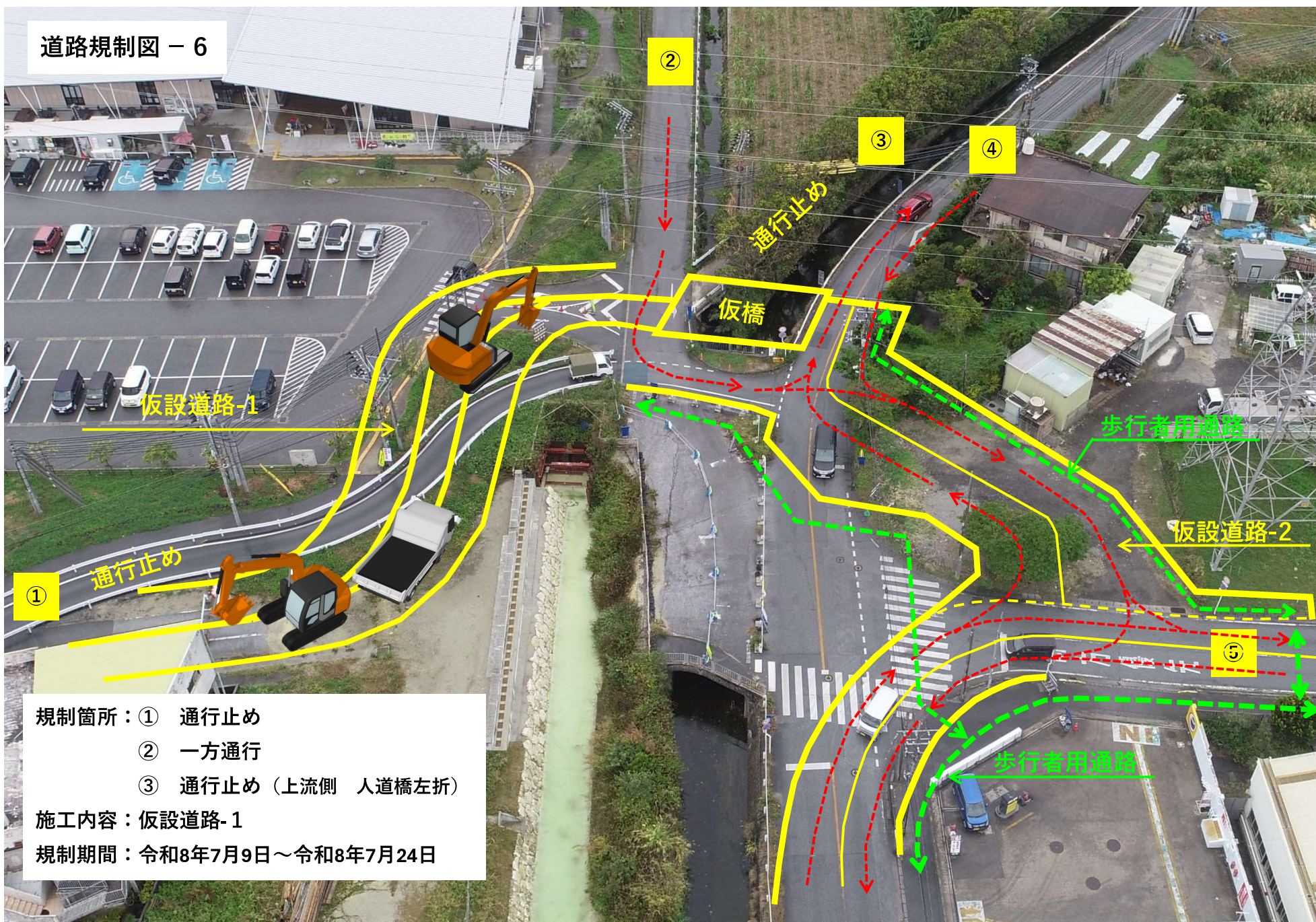


- 規制箇所：② 通行止め
③ 通行止め（上流側 人道橋左折）
④ 片側交互通行
⑥ 道路切り回し

施工内容：仮橋工（KA2側）上部工、下部工

規制期間：令和8年7月1日～令和8年7月8日

道路規制図 - 6

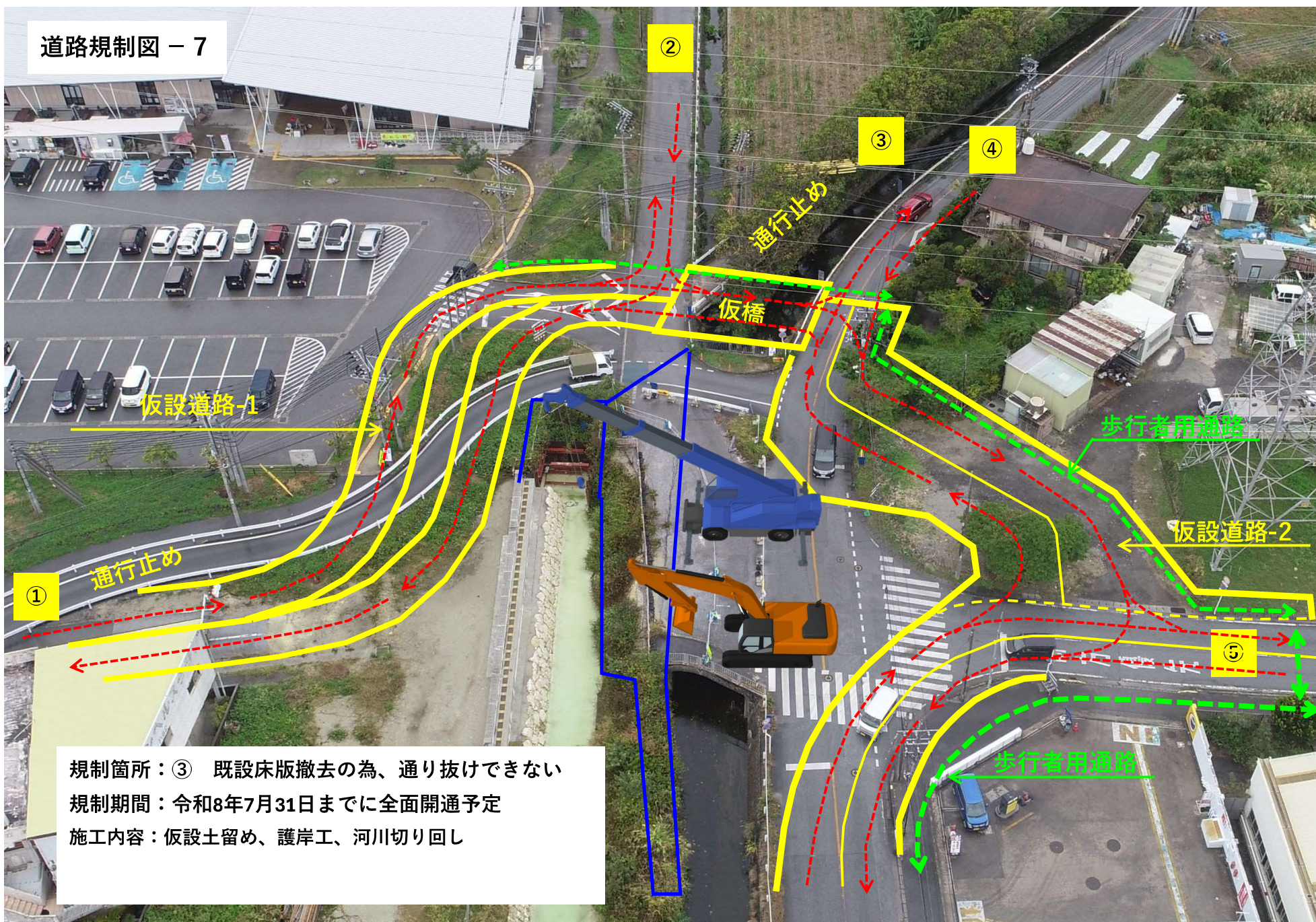


規制箇所：① 通行止め
② 一方通行
③ 通行止め (上流側 人道橋左折)

施工内容：仮設道路-1

規制期間：令和8年7月9日～令和8年7月24日

道路規制図 - 7



規制箇所：③ 既設床版撤去の為、通り抜けできない
規制期間：令和8年7月31日までに全面開通予定
施工内容：仮設土留め、護岸工、河川切り回し