



記者発表資料

平成30年6月8日

～美ら島の未来を拓く～
沖縄総合事務局

国道329号（中城村～西原町）の道路の計画の 検討について皆さまのご意見をお聞かせください

国道329号（中城村～西原町）の道路の計画検討について、地域の皆さまや道路を利用されている方からご意見をお伺いし、道路計画に反映するためのアンケート調査及びヒアリング調査を行います。

○調査期間：（アンケート）平成30年6月25日（月）～7月31日（火）（予定）
※作業の都合により配布日が前後する場合があります。
：（ヒアリング）平成30年7月下旬までに実施

○調査内容：（別添1）
・国道329号の利用状況、地域の課題、道路整備の必要性について

○調査対象・実施方法：

調査区分	対象		実施方法
アンケート調査	地域住民の方	中城村、西原町（沿線地域）	全戸に直接配布により実施
		北中城村、与那原町（周辺地域）	無作為抽出後に直接配布により実施
	周辺企業		無作為抽出後に直接配布により実施
	沖縄県民、観光客		WEBアンケートを実施
ヒアリング調査	関係自治体や関係団体、沿線企業者の方など		訪問等によりインタビュー形式のヒアリング実施

【問い合わせ先】 内閣府 沖縄総合事務局 南部国道事務所

副所長

まえぎと かずや
眞榮里 和也

【担当】 調査第一課長

まつかわ つよし
松川 剛

TEL 098-861-2336

URL <http://www.dc.ogb.go.jp/nankoku/>



国道329号(中城村^{なかくすくそん}～西原町^{にしはらちよう})の道路の計画検討に関するアンケート調査

みなさまのご意見をお聴かせください

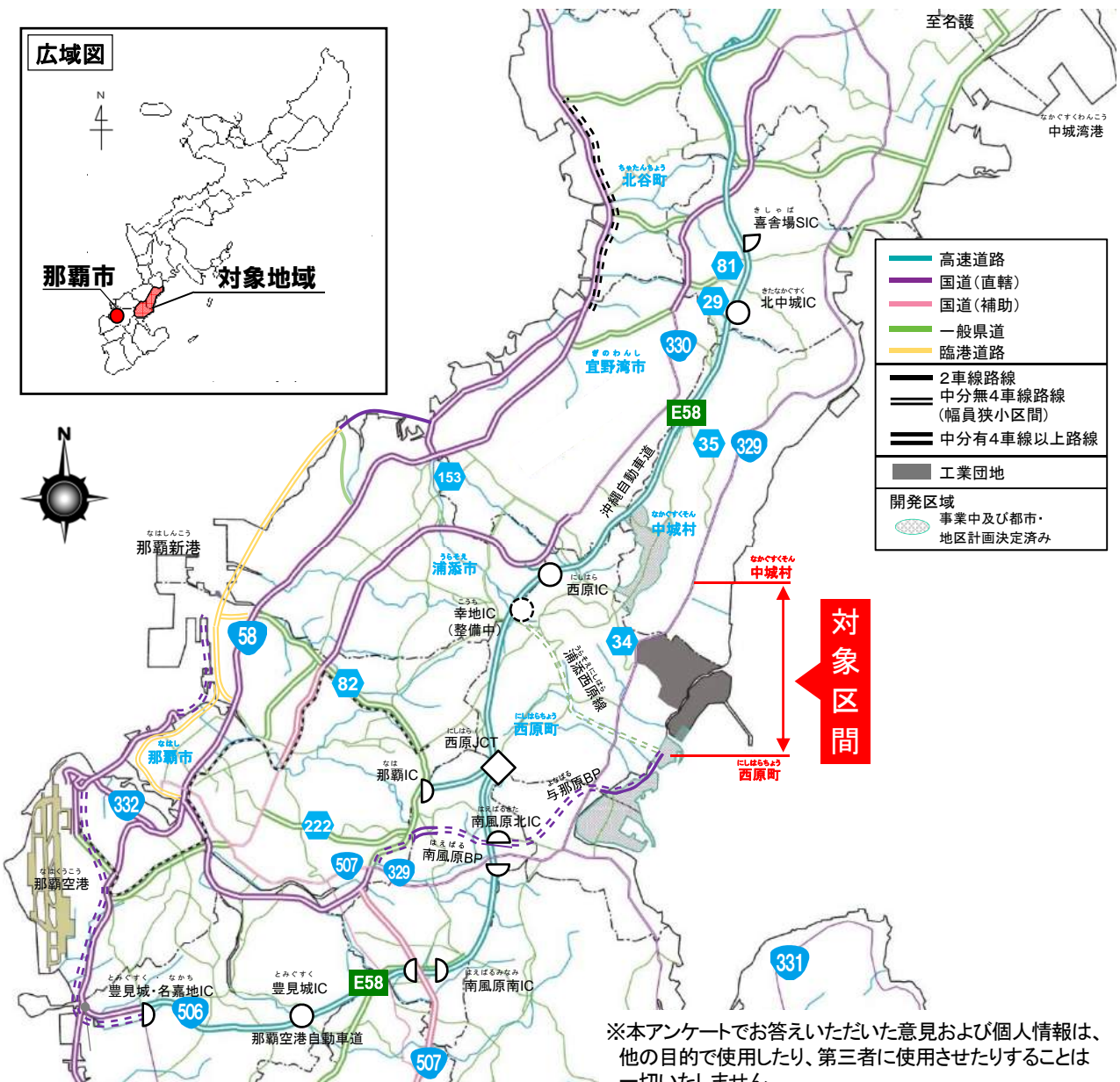
現在、内閣府沖縄総合事務局では、国道329号(中城村～西原町)の道路の計画検討を行っております。

今回のアンケートは、国道329号(中城村～西原町)の道路の計画検討を進めるにあたり、地域の皆様のご意見を伺い、生活に役立つ道路の検討をさせていただきたいと考えております。

アンケートにご協力いただきますようよろしくお願いいたします。

また、結果につきましては、集計してホームページ等で公表させていただきます。

検討位置図



※本アンケートでお答えいただいた意見および個人情報は、他の目的で使用したり、第三者に使用させたりすることは一切いたしません。

一般国道329号（中城村～西原町）の計画検討に関するアンケート調査

◆◆ ご協力のお願い ◆◆

本アンケートは、一般国道329号（中城村～西原町）の道路計画の検討にあたり、計画づくりの初期段階から、みなさまへ情報提供を行うとともに、広くご意見をお聴きし、それを計画に反映していくための取り組みとして実施するものであります。

調査結果は、集計・とりまとめ後、内閣府 沖縄総合事務局 南部国道事務所のホームページ等で掲載する予定です。

今回の調査は、国道329号の周辺地域、与那原町、西原町、中城村、北中城村にお住まいの方々等を対象としてさせていただいたものであり、調査結果は統計的に処理し、住所や氏名等の個人の意見が特定されることはありません。

お忙しいところ大変恐縮ではございますが、調査の主旨をご理解いただき、ご協力いただきますようお願い申し上げます。

～アンケート記入にあたってのお願い～

- 1)世帯のうち、代表の方がご回答ください（世帯主である必要はありません）。
- 2)アンケートご記入の際には、以降の頁をお読みいただきますよう、お願いします。
- 3)問1から順番にご回答いただき、調査票にご記入ください。
- 4)記入済みの調査票は、平成30年7月31日までに、お近くの郵便ポストに投函していただきますよう、お願いします。

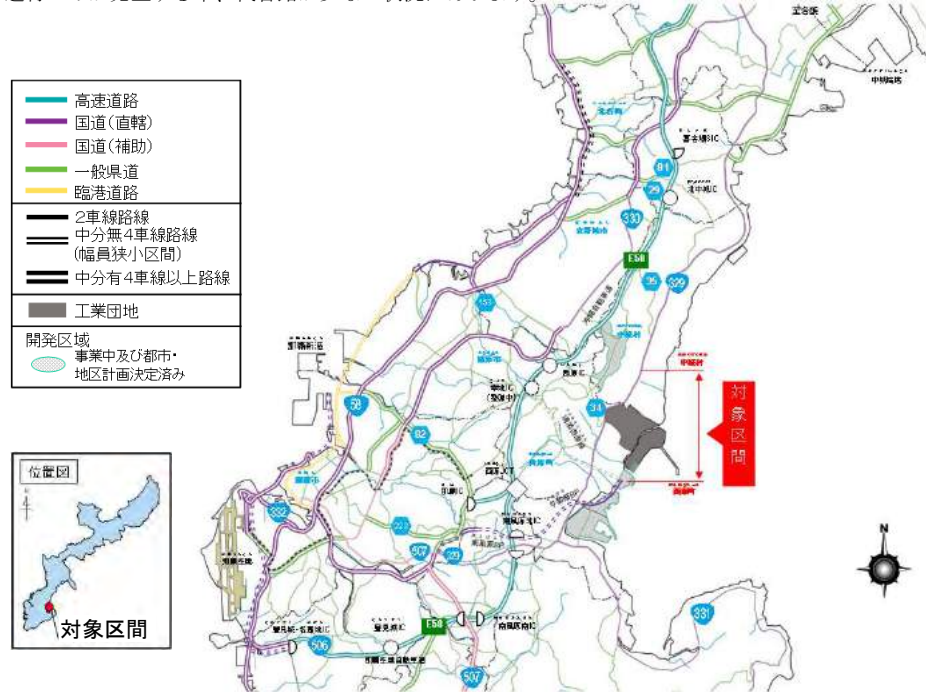
【本調査に関する問い合わせ先】

内閣府 沖縄総合事務局 南部国道事務所
 担当： 調査第一課
 〒900-0001 沖縄県那覇市港町2-8-14
 TEL：098-862-5325 FAX：098-861-2454

一般国道329号（中城村～西原町）の計画検討に関するアンケート調査へのご協力のお願い

■沖縄県中南部の一般国道329号とは

沖縄県中南部の国道329号の周辺地域は、与那原町、西原町、中城村、北中城村の2町2村で構成されています。国道329号では、日常的な渋滞が発生し、事故も多発する等、生活や企業活動にも影響を及ぼしています。また、大雨時には、小那覇交差点等の町内の数箇所です冠水し、数時間にわたり通行止めが発生する中、代替路が少ない状況にあります。



■アンケート調査へのご協力のお願い

公共事業の効率性及びその実施過程の透明性の一層の向上を図るため、アンケート調査を実施します。

本アンケートは、国道329号の様々な課題に対応する計画策定にあたり、地域の皆さまのご意見をお聞かせ頂くための第1回目の調査です。

ご意見は統計処理いたしますので、ご記入頂いた方々にご迷惑をおかけすることはありません。ご多忙の中、恐れ入りますが、ご協力のほどよろしくお願い申し上げます。

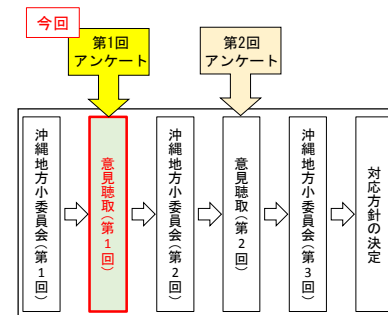


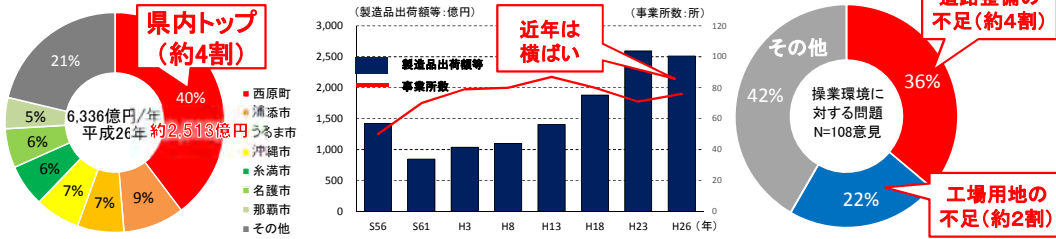
図 計画調査の流れ

中城村・西原地区における国道329号の課題を以下のように考えました。

まちづくりや観光等に関する課題

①県内有数の工業団地における道路整備・工場用地の不足

西原町は県内でも有数の工業団地を有し、製造品出荷額等は県全体の約4割を占めています。しかしながら、近年では製造品出荷額等及び事業者数ともに伸び悩んでいます。また、工業地域内の企業からは、道路整備や工場用地の不足を訴える声があります。



■進むまちづくり・地域開発に対応した道路ネットワークの整備

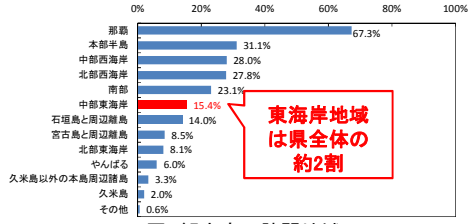
東海岸地域では、中城マリンタウンやMICE建設などのまちづくり・開発計画が進められており、新たな人の集積や交通の流れが想定されます。街づくりに対応した道路が不足しています。



②周遊観光時の移動時間の長さ

東海岸地域には世界遺産『勝連城跡』『中城城跡』『斎場御嶽』などの多くの観光資源が点在していますが、東海岸地域を訪れた観光客は2割に満たない状況です。

東海岸地域を南北に連絡する唯一の幹線道路は国道329号のみであり、拠点間を結ぶ道路整備が遅れているため、移動時間が長く、観光施設での滞在時間が十分に確保できません。



道路交通に関する課題

③-1 交通の集中(平日の朝・夕方等)

国道329号は、東海岸地域唯一の幹線道路である。しかし、幅員は18mと狭小であり、右折レーンが設置されている交差点が少ない。また、朝・夕方の交通集中や周辺地域・施設との出入りにより、走行速度が低下しています。



③-2 生活道路への流入

国道329号の渋滞を避けた車両が生活道路に流入しており、通学児童の登下校時の安全性が低下しています。



④災害時(大雨等)に通行止めが発生し、移動が困難

国道329号は大雨・洪水時の冠水・浸水により交通が阻害されてしまう恐れがあります。また、道路冠水時の代替路も存在しないため、迂回することも困難となります。



住民用アンケート ①

②ページの内容をご確認頂き、各設問に対し、お答え下さい。

ご回答者についてお聞きます。以下に示す項目について、あてはまる番号を1つ選び、回答欄に○を付けてお答え下さい。なお、「その他」に選んだ場合は「その他」の欄に具体的な内容をご記入下さい。

性別：1. 男性 2. 女性
年齢：1. 10代 2. 20代 3. 30代 4. 40代 5. 50代 6. 60代以上
職業：1. 学生 2. 会社員 3. 公務員 4. 自営業 5. 無職 6. その他（ ）
住所：沖縄県/（ ）市・町・村/字（ ）
運転免許の有無：1. 保有している 2. 保有していない

問1 国道329号の利用頻度

国道329号（西原町・中城村）の利用頻度について、あてはまる番号を1つ選び、回答欄に○を付けてお答え下さい。

1. 毎日 2. 週に数回程度 3. 月に数回程度 4. ほとんど利用しない
5. 利用したことがない

問2 国道329号の移動手段

国道329号（西原町・中城村）の移動手段について、あてはまる番号を全て選び、回答欄に○を付けてお答え下さい（複数回答可）。なお、「その他」に選んだ場合は「その他」の欄に具体的な内容をご記入下さい。

1. 自動車 2. バイク 3. 自転車 4. バス 5. 徒歩 6. その他（ ）

問3 国道329号の利用目的

国道329号（西原町・中城村）の主な利用目的について、あてはまる番号を全て選び、回答欄に○を付けてお答え下さい（複数回答可）。なお、「その他」に選んだ場合は「その他」の欄に具体的な内容をご記入下さい。

1. 通勤 2. 通学 3. 通院 4. 私用（日常的な買物・食事等） 5. 仕事（営業・運送）
6. その他（ ）

問4 国道329号（西原町・中城村地区）の課題

問4-1：国道329号（西原町・中城村地区）には、以下の課題があると認識しています。

以下の①～⑤の項目に対して5段階評価であてはまる番号を1つ選び、回答欄に○を付けてお答え下さい。

地域の課題について					
項目	問題だと思 う	やや問題 だと思 う	あまり問 題だと思 わない	問題だと思 わない	わから ない
①県内有数の工業団地における道路整備の不足	1	2	3	4	5
②周遊観光時の移動時間の長さ	1	2	3	4	5

住民用アンケート ②

国道329号の課題について

項目	問題だと思 う	やや問題 だと思 う	あまり問 題だと思 わない	問題だと思 わない	わから ない
③交通の集中による走行速度の低下	1	2	3	4	5
④通過交通の生活道路への流入による安全性の低下	1	2	3	4	5
⑤災害時（大雨等）による通行止めが発生し移動が困難	1	2	3	4	5

問4-2：「問4-1」の回答理由、「質問4-1①～⑤」以外で困っている点、改善してほしい点について、以下の回答欄にできるだけ具体的に記入し、お答え下さい。

問5 道路整備の必要性

当該地域の現状と課題を踏まえ、道路整備は必要だと思いますか？あてはまる番号を1つ選び、回答欄に○を付けてお答え下さい。

項目	そう思 う	ややそ う思 う	あまりそ う思 わな い	そう思 わ ない	わから ない
新たな道路整備が必要	1	2	3	4	5

問6 その他のご意見・ご要望

道路整備について、その他にご意見・ご要望がありましたらお答え下さい。

政策目標とは、道路整備により道路や交通の課題、地域の課題を早期に解消するために掲げる方針です。

企業用アンケート ①

②ページの内容をご確認頂き、各設問に対し、お答え下さい。

御社についてお聞きします。以下に示す項目について、あてはまる番号を1つ選び、回答欄に○を付けてお答え下さい。なお、「その他」に選んだ場合は「その他」の欄に具体的な内容をご記入下さい。

業種：1. 製造業 2. 運輸業 3. 医療・福祉業 4. 飲食店・宿泊業 5. サービス業
6. 卸売り・小売業 7. 農林・水産業 8. 建設業 9. その他（ ）
住所：沖縄県/（ ）市・町・村/字（ ）

問1 国道329号の利用頻度

国道329号（西原町・中城村）の利用頻度について、あてはまる番号を1つ選び、回答欄に○を付けてお答え下さい。

1. 毎日 2. 週に数回程度 3. 月に数回程度 4. ほとんど利用しない
5. 利用したことがない

問2 国道329号の移動手段

国道329号（西原町・中城村）の移動手段について、あてはまる番号を全て選び、回答欄に○を付けてお答え下さい（複数回答可）。なお、「その他」に選んだ場合は「その他」の欄に具体的な内容をご記入下さい。

1. 自動車 2. トラック 3. バイク 4. 自転車 5. バス 6. その他（ ）

問3 国道329号（西原町・中城村地区）の課題

問3-1：国道329号（西原町・中城村地区）には、以下の課題があると認識しています。

以下の①～⑤の項目に対して5段階評価であてはまる番号を1つ選び、回答欄に○を付けてお答え下さい。

項目	問題だと思 う	やや問題 だと思 う	あまり問 題だと思 わない	問題だと思 わない	わから ない
地域の課題について					
①県内有数の工業団地における道路整備の不足	1	2	3	4	5
②周遊観光時の移動時間の長さ	1	2	3	4	5
国道329号の課題について					
項目	問題だと思 う	やや問題 だと思 う	あまり問 題だと思 わない	問題だと思 わない	わから ない
③交通の集中による走行速度の低下	1	2	3	4	5
④通過交通の生活道路への流入による安全性の低下	1	2	3	4	5
⑤災害時（大雨等）による通行止めが発生し移動が困難	1	2	3	4	5

企業用アンケート ②

問3-2：「問3-1」の回答理由、「質問3-1①～⑤」以外で困っている点、改善してほしい点について、以下の回答欄にできるだけ具体的に記入し、お答え下さい。

--

問4 道路整備の必要性

当該地域の現状と課題を踏まえ、道路整備は必要だと思いますか？あてはまる番号を1つ選び、回答欄に○を付けてお答え下さい。

項目	そう思 う	ややそ う思 う	あまりそ う思 わ な い	そう思 わ な い	わから な い
新たな道路整備が必要	1	2	3	4	5

問5 その他のご意見・ご要望

道路整備について、その他にご意見・ご要望がありましたらお答え下さい。

--

政策目標とは、道路整備により道路や交通の課題、地域の課題を早期に解消するために掲げる方針です。