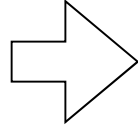


《事業地内の整備状況の移り変わり》



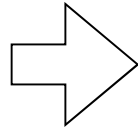
翁長地内（平成17年撮影）（事業化前）



令和5年10月撮影



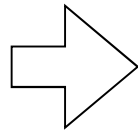
翁長地内（平成17年撮影）（事業化前）



令和5年10月撮影



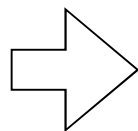
翁長徳佐田線（平成30年撮影）



令和5年10月撮影



浦添西原線（平成29年撮影）



令和5年10月撮影

# 西原西地区

令和5年10月作成

第7号

# 区画整理だより



令和5年撮影

## 【お知らせ】

・令和5年8月に区画整理事業を早期完了させるための安定的な予算確保について、町長、議長並びに議員団より岡田直樹沖縄担当大臣へ要請を行いました。台風6号の影響により急きょリモートでの要請となりました。  
（写真：モニターに映る岡田大臣と西原町要請団）



・令和5年12月頃に「西原西地区土地区画整理審議会」審議委員の任期満了に伴う新委員選出の選挙を予定しています。それに先立ち11月に選挙人名簿作成のための調査を行います。調査票を郵送しますのでご記入にご協力下さい。  
（区画整理だより6号で令和5年6月頃の選挙予定としておりましたが予定変更となりました。お詫びのうえ訂正致します。）

・地区内の暫定供用している区画道路等について、周辺の関連工事等の都合により一部がう回路となる場合がございます。その場合は現地に案内看板等を設置しますので、案内に従い通行くださいますようお願い致します。

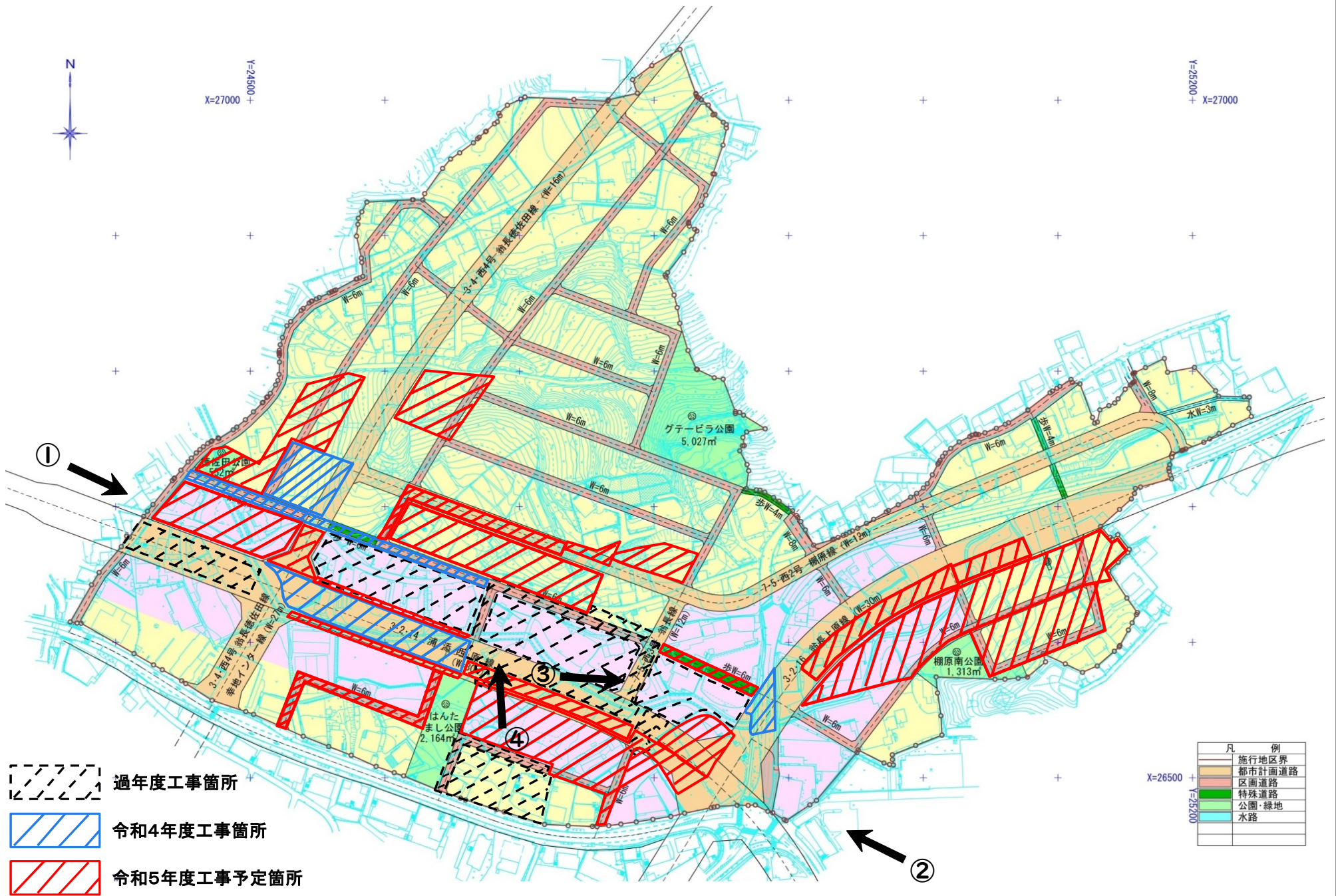
担当課

### 西原町役場 都市整備課（区画整理係）

〒903-0220 沖縄県中頭郡西原町字与那城140番地の1  
TEL：098-945-5041 FAX：098-945-4580  
E-mail：kukaku@town.nishihara.okinawa.jp  
ホームページ http://www.town.nishihara.okinawa.jp/  
（各種申請書等のダウンロードができます。過去の区画整理だよりも掲載しています）



那覇広域都市計画事業 西原西地区土地区画整理事業 計画平面図



①浦添市側から東側方向整備状況(R5.10月撮影)



②坂田交差点側から西側方向整備状況(R5.10月撮影)



③坂田交差点から東側方向整備状況(R5.10月撮影)



④坂田交差点側から徳佐方面整備状況(R5.10月撮影)