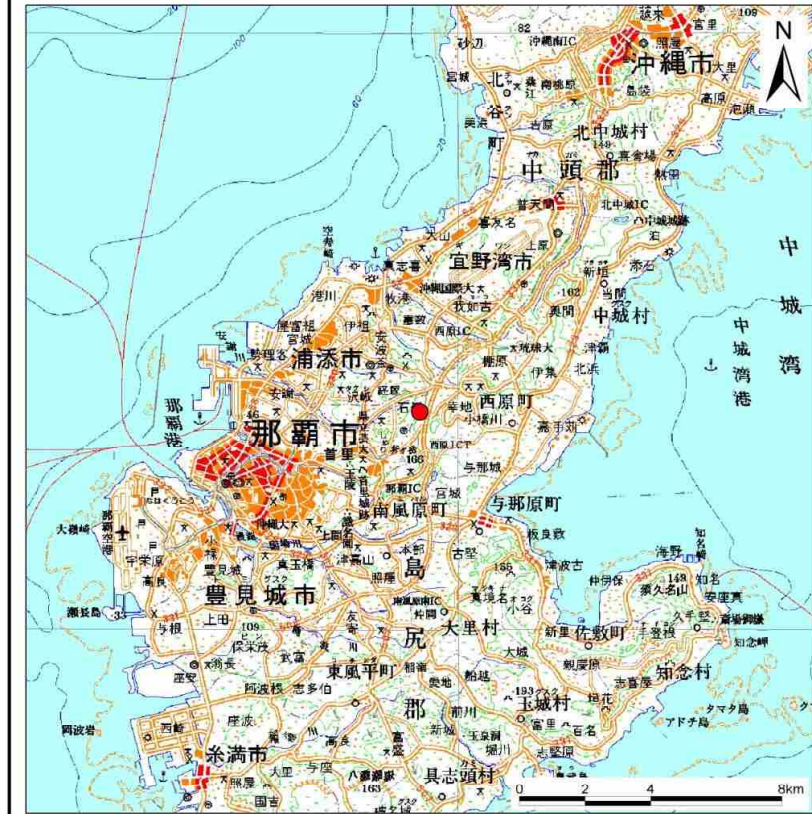
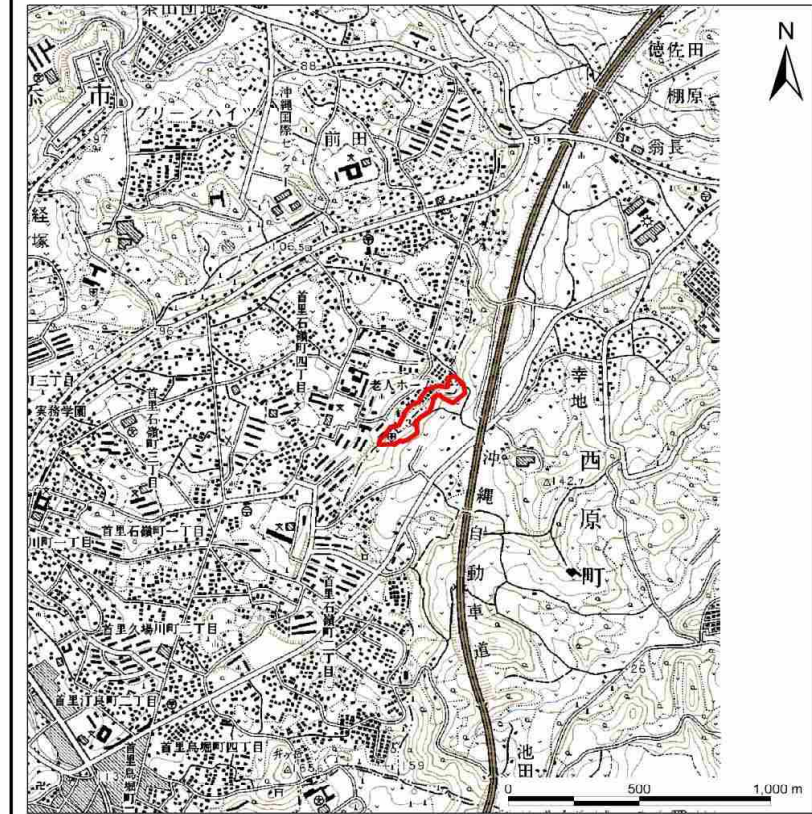


## 土砂災害警戒区域等の指定の公示に係る図書(その1)



(1/200,000)



(1/25,000)

様式-1(急)

土砂災害警戒区域

位置図

自然現象の種類

箇所番号

区域名

所在地

急傾斜地の崩壊

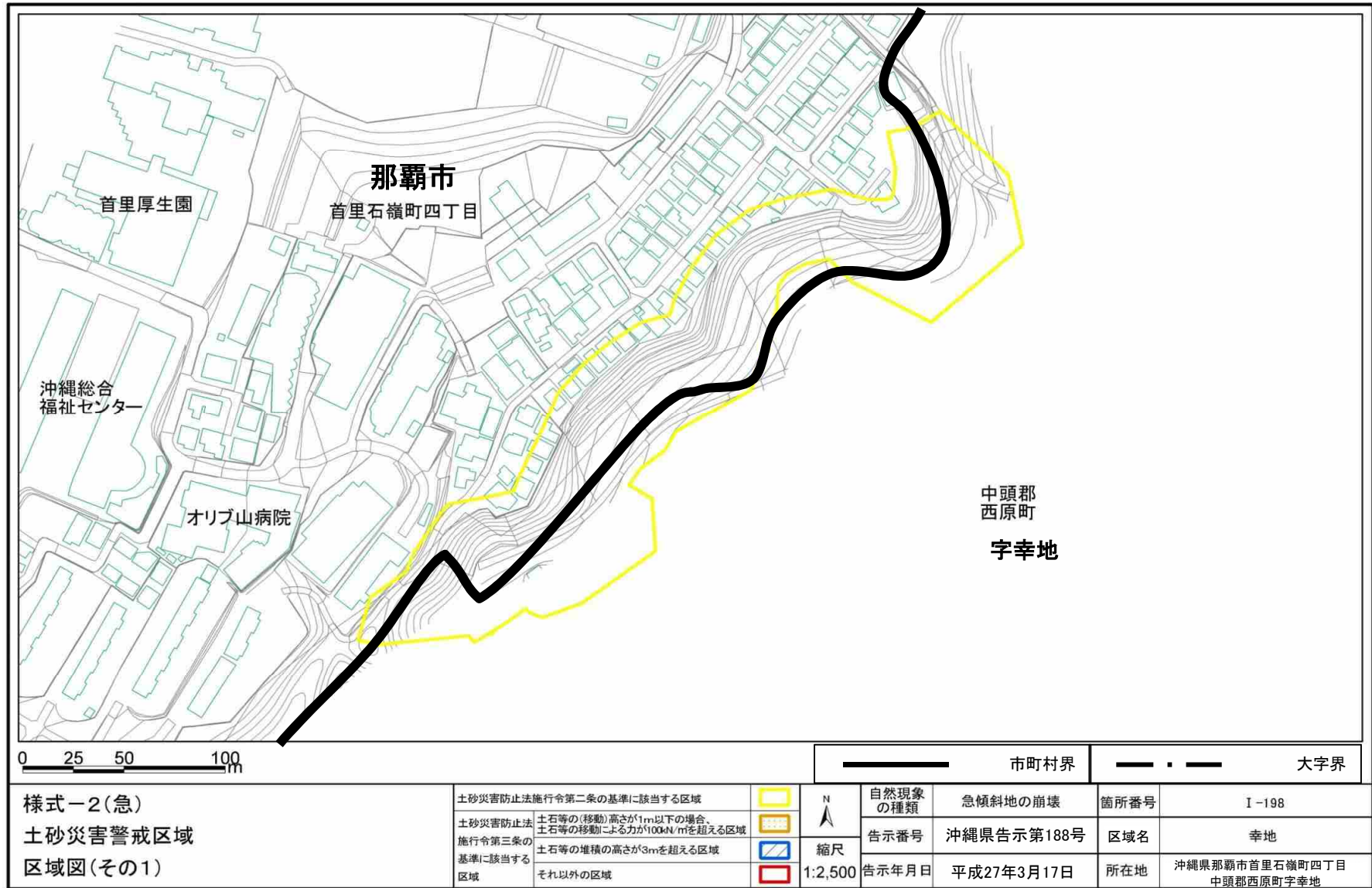
I-198

幸地

沖縄県 那覇市 首里石嶺町四丁目、中頭郡西原町字幸地

この地図は、国土地理院長の承認を得て、同院発行の数値地図20000(地図画像)及び数値地図25000(地図画像)を複製したものである。(承認番号 平20業複、第224号)

## 土砂災害警戒区域等の指定の公示に係る図書(その2)



0 25 50 100m

—— 市町村界      - - - 大字界

様式-2(急)  
土砂災害警戒区域  
区域図(その1)

土砂災害防止法施行令第二条の基準に該当する区域	
土砂災害防止法施行令第三条の基準に該当する区域	
それ以外の区域	

N  
縮尺  
1:2,500

自然現象の種類	急傾斜地の崩壊
告示番号	沖縄県告示第188号
告示年月日	平成27年3月17日

箇所番号	I-198
区域名	幸地
所在地	沖縄県那覇市首里石嶺町四丁目 中頭郡西原町字幸地

# 土砂災害警戒区域等の指定の公示に係る図書(その2-1)

